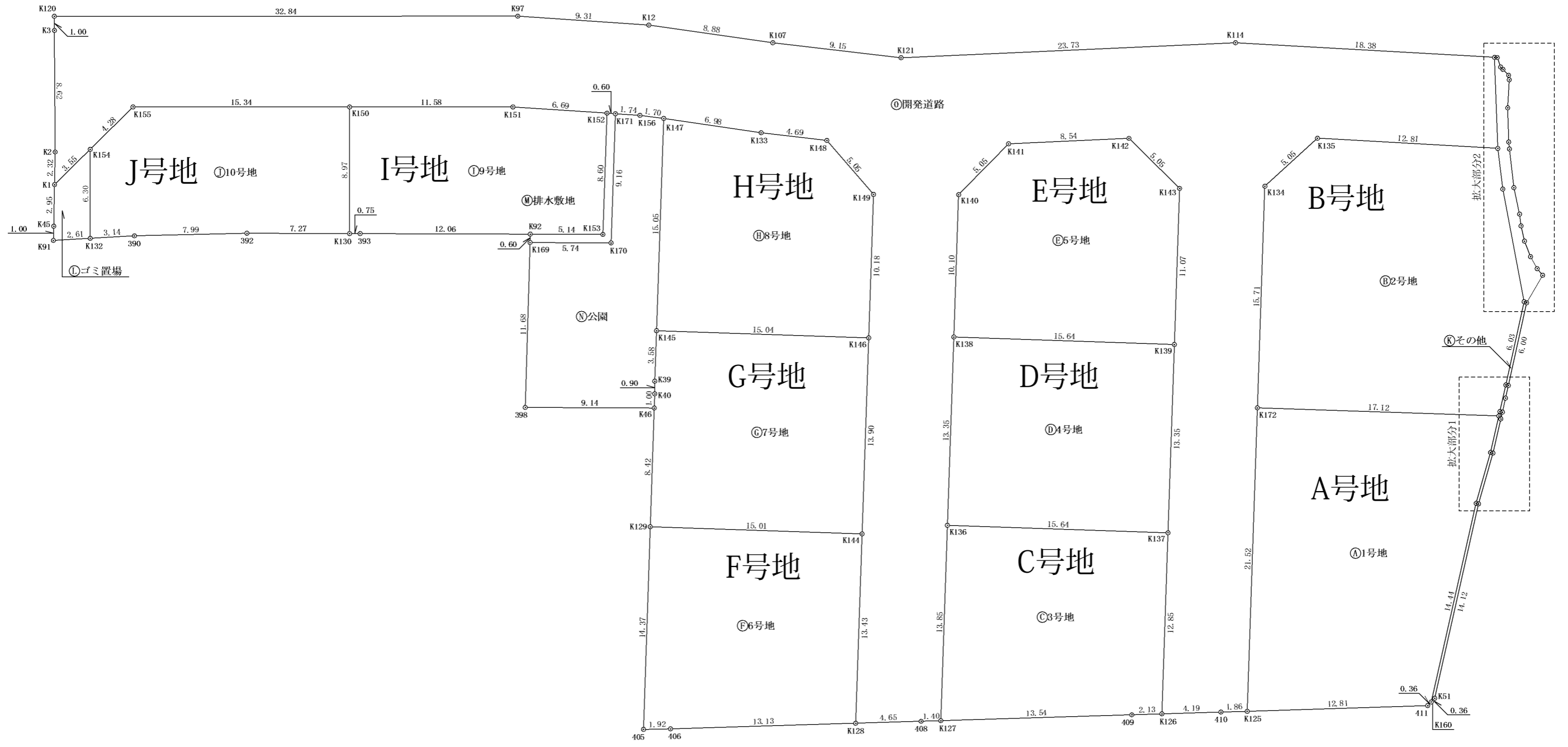
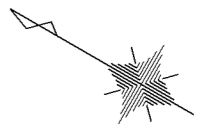
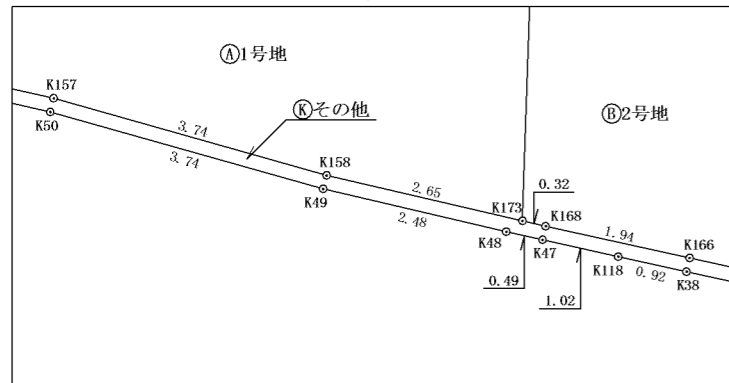


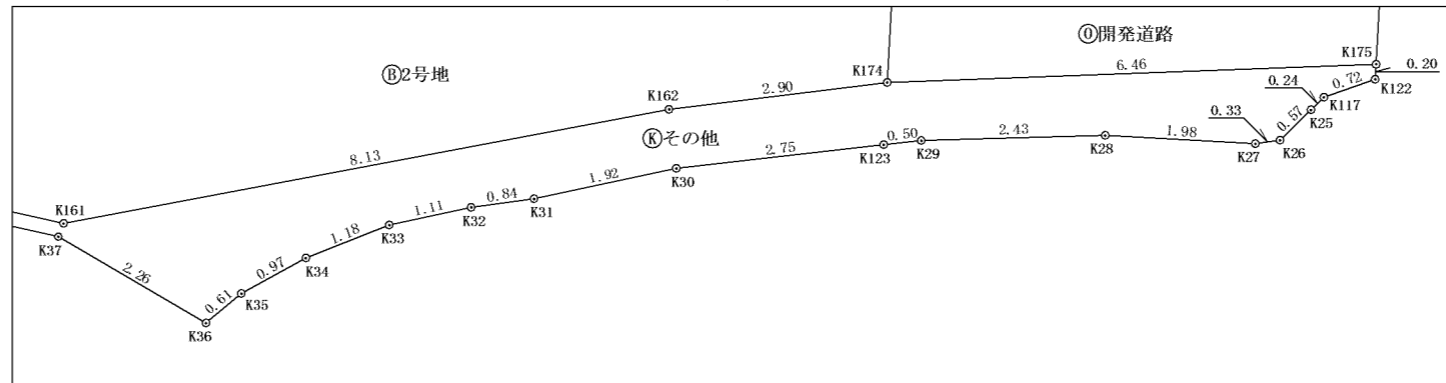
丈量図



拡大図1
S=1/100



拡大図2
S=1/100



図名	丈量図
所在	丸亀市土器町西一丁目
縮尺	S=1/300 図面番号 1/3
作製日	令和4年7月8日 作製
作製者	丸亀市金倉町1432番地3 土地家屋調査士 富岡 計孝 TEL:0877-35-9600 FAX:0877-35-9605

座標求積表

地番 ㉠ 1号地					
No.	標識	Xn	Yn	辺長	点間No
K125		141247.623	29554.293	12.81	411
411		141236.738	29561.038	0.36	K160
K160		141236.654	29561.388	14.44	K157
K157		141240.946	29575.172	3.74	K158
K158		141241.865	29578.801	2.65	K173
K173		141242.639	29581.339	17.12	K172
K172		141257.749	29573.282	21.52	K125
			倍面積	630.402208	
			面積	315.201104	
			地積	315.20 m ²	

地番 ㉡ 5号地					
No.	標識	Xn	Yn	辺長	点間No
K138		141278.887	29566.867	15.64	K139
K139		141265.087	29574.226	11.07	K143
K143		141270.294	29583.992	5.05	K142
K142		141275.179	29585.270	8.54	K141
K141		141282.376	29580.669	5.05	K140
K140		141283.639	29575.779	10.10	K138
			倍面積	417.605611	
			面積	208.802806	
			地積	208.80 m ²	

地番 ㉢ 9号地					
No.	標識	Xn	Yn	辺長	点間No
K130		141319.642	29551.808	0.75	393
393		141318.991	29552.181	12.06	K92
K92		141308.523	29558.178	5.14	K153
K153		141304.062	29560.734	8.60	K152
K152		141308.108	29568.322	6.69	K151
K151		141314.106	29565.369	11.58	K150
K150		141324.130	29559.580	8.97	K130
			倍面積	323.217343	
			面積	161.608672	
			地積	161.60 m ²	

地番 ㉣ 2号地					
No.	標識	Xn	Yn	辺長	点間No
K172		141257.749	29573.282	17.12	K173
K173		141242.639	29581.339	0.32	K168
K168		141242.731	29581.641	1.94	K166
K166		141243.317	29583.495	6.03	K161
K161		141245.134	29589.241	8.13	K162
K162		141250.434	29595.409	2.90	K174
K174		141252.182	29597.726	12.81	K135
K135		141263.616	29591.959	5.05	K134
K134		141265.142	29587.145	15.71	K172
			倍面積	661.681021	
			面積	330.840511	
			地積	330.84 m ²	

地番 ㉤ 6号地					
No.	標識	Xn	Yn	辺長	点間No
405		141284.030	29531.789	1.92	406
406		141282.389	29532.780	13.13	K128
K128		141271.226	29539.686	13.43	K144
K144		141277.543	29551.532	15.01	K129
K129		141290.791	29544.468	14.37	405
			倍面積	417.562842	
			面積	208.781421	
			地積	208.78 m ²	

地番 ㉥ 10号地					
No.	標識	Xn	Yn	辺長	点間No
K132		141335.390	29542.324	3.14	390
390		141332.766	29544.043	7.99	392
392		141325.945	29548.195	7.27	K130
K130		141319.642	29551.808	8.97	K150
K150		141324.130	29559.580	15.34	K155
K155		141337.415	29551.907	4.28	K154
K154		141338.542	29547.783	6.30	K132
			倍面積	323.246190	
			面積	161.623095	
			地積	161.62 m ²	

地番 ㉦ 3号地					
No.	標識	Xn	Yn	辺長	点間No
K127		141266.087	29542.864	13.54	409
409		141254.572	29549.988	2.13	K126
K126		141252.760	29551.111	12.85	K137
K137		141258.805	29562.446	15.64	K136
K136		141272.605	29555.087	13.85	K127
			倍面積	417.580679	
			面積	208.790340	
			地積	208.79 m ²	

地番 ㉧ 7号地					
No.	標識	Xn	Yn	辺長	点間No
K129		141290.791	29544.468	15.01	K144
K144		141277.543	29551.532	13.90	K146
K146		141284.084	29563.798	15.04	K145
K145		141297.355	29556.721	3.58	K39
K39		141295.672	29553.566	0.90	K40
K40		141295.225	29552.783	1.00	K46
K46		141294.754	29551.900	8.42	K129
			倍面積	417.610078	
			面積	208.805039	
			地積	208.80 m ²	

地番 ㉨ 4号地					
No.	標識	Xn	Yn	辺長	点間No
K136		141272.605	29555.087	15.64	K137
K137		141258.805	29562.446	13.35	K139
K139		141265.087	29574.226	15.64	K138
K138		141278.887	29566.867	13.35	K136
			倍面積	417.586476	
			面積	208.793238	
			地積	208.79 m ²	

地番 ㉩ 8号地					
No.	標識	Xn	Yn	辺長	点間No
K145		141297.355	29556.721	15.04	K146
K146		141284.084	29563.798	10.18	K149
K149		141288.874	29572.780	5.05	K148
K148		141293.645	29574.436	4.69	K133
K133		141297.954	29572.582	6.98	K147
K147		141304.438	29570.005	15.05	K145
			倍面積	417.602919	
			面積	208.801460	
			地積	208.80 m ²	

図名	座標求積表		
所在	丸亀市土器町西一丁目		
縮尺	図面番号	2/3	
作製日	令和4年7月8日 作製		
作製者	丸亀市金倉町1432番地3 土地家屋調査士 富岡 計孝 TEL:0877-35-9600 FAX:0877-35-9605		

座標求積表

地番		㊟ その他			
No.	標識	Xn	Yn	辺長	点間No
K161		141245.134	29589.241	6.03	K166
K166		141243.317	29583.495	1.94	K168
K168		141242.731	29581.641	0.32	K173
K173		141242.639	29581.339	2.65	K158
K158		141241.865	29578.801	3.74	K157
K157		141240.946	29575.172	14.44	K160
K160		141236.654	29561.388	0.36	K51
K51		141236.569	29561.739	14.12	K50
K50		141240.767	29575.222	3.74	K49
K49		141241.687	29578.851	2.48	K48
K48		141242.406	29581.228	0.49	K47
K47		141242.554	29581.696	1.02	K118
K118		141242.863	29582.672	0.92	K38
K38		141243.141	29583.551	6.00	K37
K37		141244.949	29589.269	2.26	K36
K36		141244.935	29591.526	0.61	K35
K35		141245.506	29591.737	0.97	K34
K34		141246.338	29592.240	1.18	K33
K33		141247.266	29592.974	1.11	K32
K32		141248.009	29593.794	0.84	K31
K31		141248.520	29594.457	1.92	K30
K30		141249.808	29595.883	2.75	K123
K123		141251.446	29598.097	0.50	K29
K29		141251.743	29598.499	2.43	K28
K28		141253.016	29600.568	1.98	K27
K27		141253.912	29602.339	0.33	K26
K26		141254.114	29602.598	0.57	K25
K25		141254.666	29602.752	0.24	K117
K117		141254.894	29602.816	0.72	K122
K122		141255.439	29603.285	0.20	K175
K175		141255.618	29603.194	6.46	K174
K174		141252.182	29597.726	2.90	K162
K162		141250.434	29595.409	8.13	K161
		倍面積	40.547410		
		面積	20.273705		
		地積	20.27 m ²		

地番		㊟ ゴミ置場			
No.	標識	Xn	Yn	辺長	点間No
K91		141337.575	29540.894	2.61	K132
K132		141335.390	29542.324	6.30	K154
K154		141338.542	29547.783	3.55	K1
K1		141339.479	29544.357	2.95	K45
K45		141338.055	29541.776	1.00	K91
		倍面積	26.186122		
		面積	13.093061		
		地積	13.09 m ²		

地番		㊟ 排水敷地			
No.	標識	Xn	Yn	辺長	点間No
K169		141308.238	29557.650	5.74	K170
K170		141303.258	29560.503	9.16	K171
K171		141307.569	29568.586	0.60	K152
K152		141308.108	29568.322	8.60	K153
K153		141304.062	29560.734	5.14	K92
K92		141308.523	29558.178	0.60	K169
		倍面積	17.189027		
		面積	8.594514		
		地積	8.59 m ²		

地番		㊟ 公園			
No.	標識	Xn	Yn	辺長	点間No
398		141302.694	29547.368	9.14	K46
K46		141294.754	29551.900	1.00	K40
K40		141295.225	29552.783	0.90	K39
K39		141295.672	29553.566	3.58	K145
K145		141297.355	29556.721	15.05	K147
K147		141304.438	29570.005	1.70	K156
K156		141306.009	29569.352	1.74	K171
K171		141307.569	29568.586	9.16	K170
K170		141303.258	29560.503	5.74	K169
K169		141308.238	29557.650	11.68	398
		倍面積	275.661651		
		面積	137.830826		
		地積	137.83 m ²		

地番		㊟ 開発道路			
No.	標識	Xn	Yn	辺長	点間No
K2		141340.599	29546.386	2.32	K1
K1		141339.479	29544.357	3.55	K154
K154		141338.542	29547.783	4.28	K155
K155		141337.415	29551.907	15.34	K150
K150		141324.130	29559.580	11.58	K151
K151		141314.106	29565.369	6.69	K152
K152		141308.108	29568.322	0.60	K171
K171		141307.569	29568.586	1.74	K156
K156		141306.009	29569.352	1.70	K147
K147		141304.438	29570.005	6.98	K133
K133		141297.954	29572.582	4.69	K148
K148		141293.645	29574.436	5.05	K149
K149		141288.874	29572.780	10.18	K146
K146		141284.084	29563.798	13.90	K144
K144		141277.543	29551.532	13.43	K128
K128		141271.226	29539.686	4.65	408
408		141267.275	29542.130	1.40	K127
K127		141266.087	29542.864	13.85	K136
K136		141272.605	29555.087	13.35	K138
K138		141278.887	29566.867	10.10	K140
K140		141283.639	29575.779	5.05	K141
K141		141282.376	29580.669	8.54	K142
K142		141275.179	29585.270	5.05	K143
K143		141270.294	29583.992	11.07	K139
K139		141265.087	29574.226	13.35	K137
K137		141258.805	29562.446	12.85	K126
K126		141252.760	29551.111	4.19	410
410		141249.200	29553.316	1.86	K125
K125		141247.623	29554.293	21.52	K172
K172		141257.749	29573.282	15.71	K134
K134		141265.142	29587.145	5.05	K135
K135		141263.616	29591.959	12.81	K174
K174		141252.182	29597.726	6.46	K175
K175		141255.618	29603.194	18.38	K114
K114		141272.028	29594.917	23.73	K121
K121		141292.019	29582.136	9.15	K107
K107		141300.422	29578.519	8.88	K12
K12		141308.662	29575.212	9.31	K97
K97		141317.020	29571.112	32.84	K120
K120		141345.461	29554.686	1.00	K3
K3		141344.956	29553.822	8.62	K2
		倍面積	2382.893444		
		面積	1191.446722		
		地積	1191.44 m ²		

合計 3593.24 m²

図名	座標求積表		
所在	丸亀市土器町西一丁目		
縮尺	図面番号	3/3	
作製日	令和4年7月8日 作製		
作製者	丸亀市金倉町1432番地3 土地家屋調査士 富岡 計孝 TEL:0877-35-9600 FAX:0877-35-9605		